Naslouchat přírodě

Geografické rozmístění porostů zařazených do programu v roce 2026

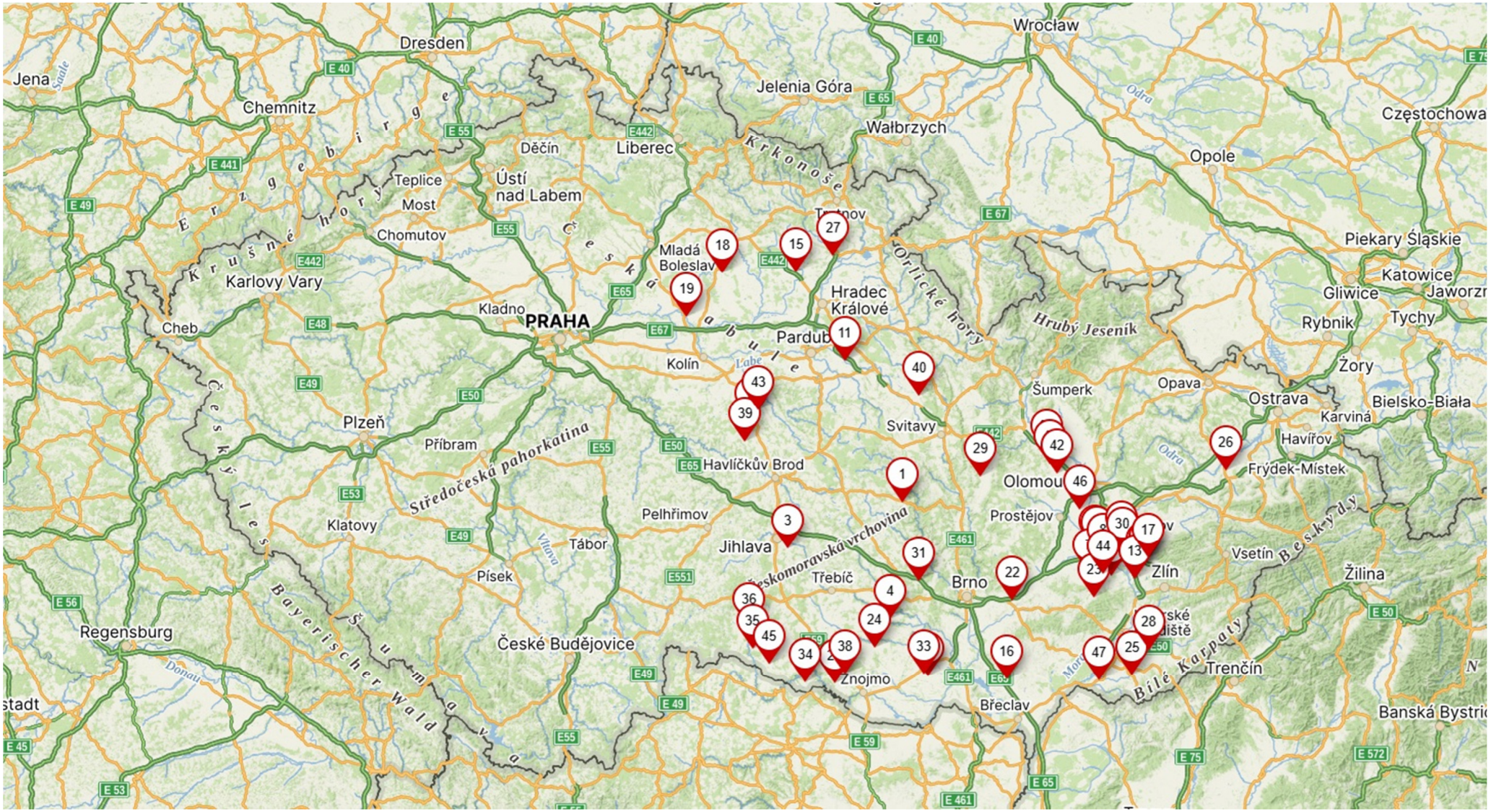

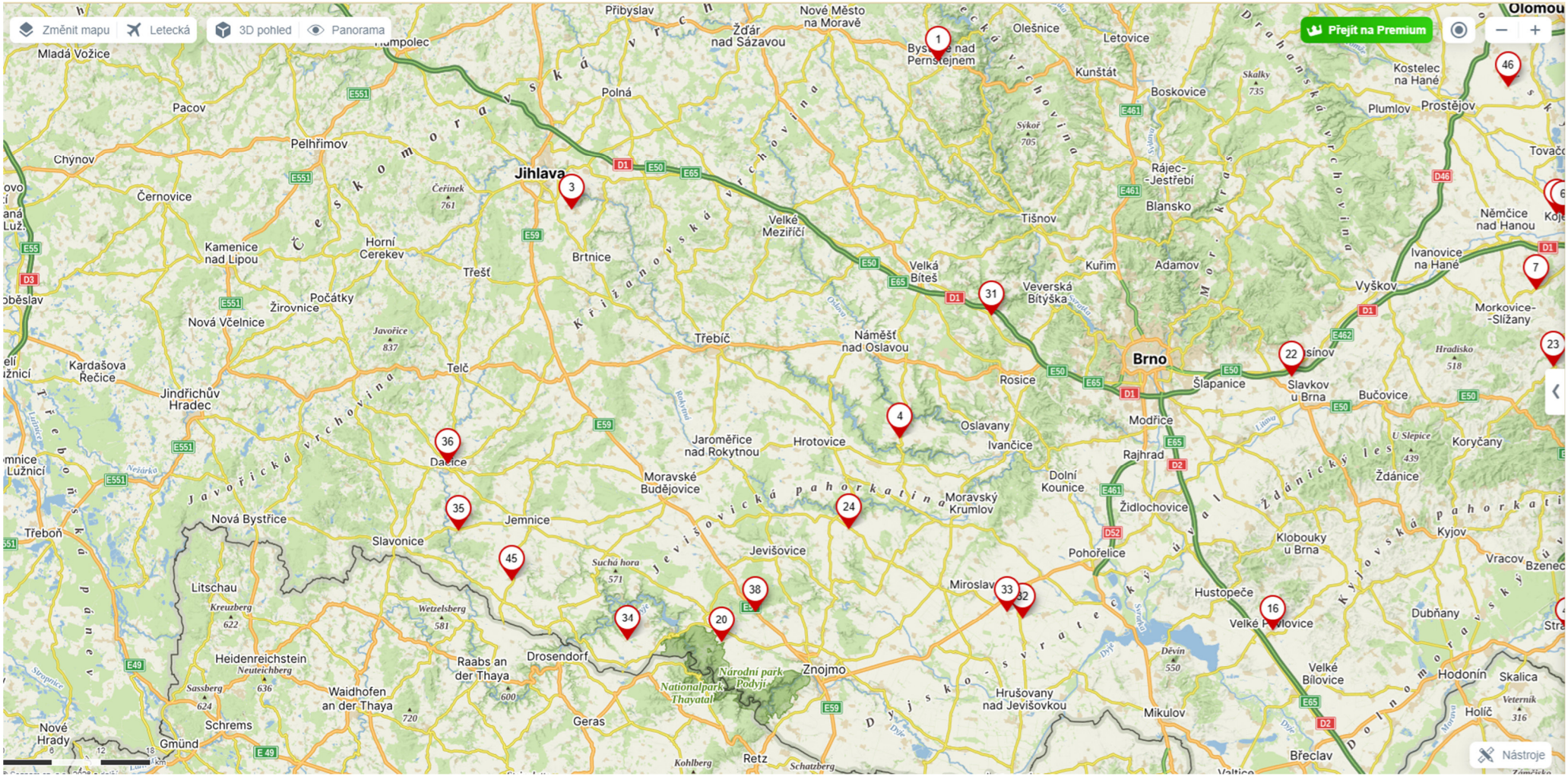
Změnit mapu
Letecká
3D pohled
Panorama
Přejít na Premium
Nástroje
Jihlava
Brno
Olomou
Znojmo
Třebíč
Třeboň
Prostějov
Vyškov
Slavkov u Brna
Šlapanice
Rosice
Oslavany
Ivančice
Rajhrad
Modřice
Hustopeče
Velké Pavlovice
Mikulov
Hrušovany nad Jevišovkou
Pohořelice
Miroslav
Moravský Krumlov
Jevišovice
Moravské Budějovice
Jaroměřice nad Rokytnou
Hrotovice
Náměšť nad Oslavou
Velké Meziříčí
Velká Bíteš
Brtnice
Třešť
Telč
Dačice
Jemnice
Slavonice
Nová Bystřice
Litschau
Heidenreichstein
Waidhofen an der Thaya
Raabs an der Thaya
Drosendorf
Geras
Retz
Schrems
Gmünd
Nové Hrady
Velké Bílovice
Břeclav
Dubňany
Hodonín
Skalica
Holíč
Kyjov
Vyškov
Morkovice-Slížany
Ivanovice na Hané
Němčice nad Hanou
Kostelec na Hané
Plumlov
Blansko
Boskovice
Letovice
Olešnice
Kunštát
Polná
Žďár nad Sázavou
Nové Město na Moravě
Přibyslav
Humpolec
Mladá Vožice
Pacov
Pelhřimov
Chýnov
Černovice
Kamenice nad Lipou
Horní Cerekev
Počátky
Žirovnice
Nová Včelnice
Kardašova Řečice
Jindřichův Hradec
Třeboň
Lužnice
Nežárka
Stropnice
Dyje
Dyjsko-svrateckýúval
Jevišovická pahorkatina
Javořická vrchovina
Křižanovská vrchovina
Českomoravská vrchovina
Drahanská vrchovina
Žďánický les
Kyjovská pahorkatina
Dolnomoravský úval
Národní park Podyjí
Nationalpark Thayatal
Suchá hora
Čeřínek
Javořice
Rokytná
Svratka
Litava
Oslava
Sýkoř
Skalky
Děvín
Veterník
Kreuzberg
Wetzelsberg
Neuteichberg
Sassberg
Kohlberg
Schatzberg
Hradisko
U Slepice
Kostelec na Hané
Tovačov
Bzenec
Vracov
Koryčany
Ždánice
Klobouky u Brna
Bučovice
Slavkov u Brna
Veveří
Kuřim
Adamov
Veverská Bítýška
Tišnov
Rájec-Jestřebí
Morkovice-Slížany
E50
E65
E461
E462
D1
D2
D3
D46
D52
E49
E55
E59
E551

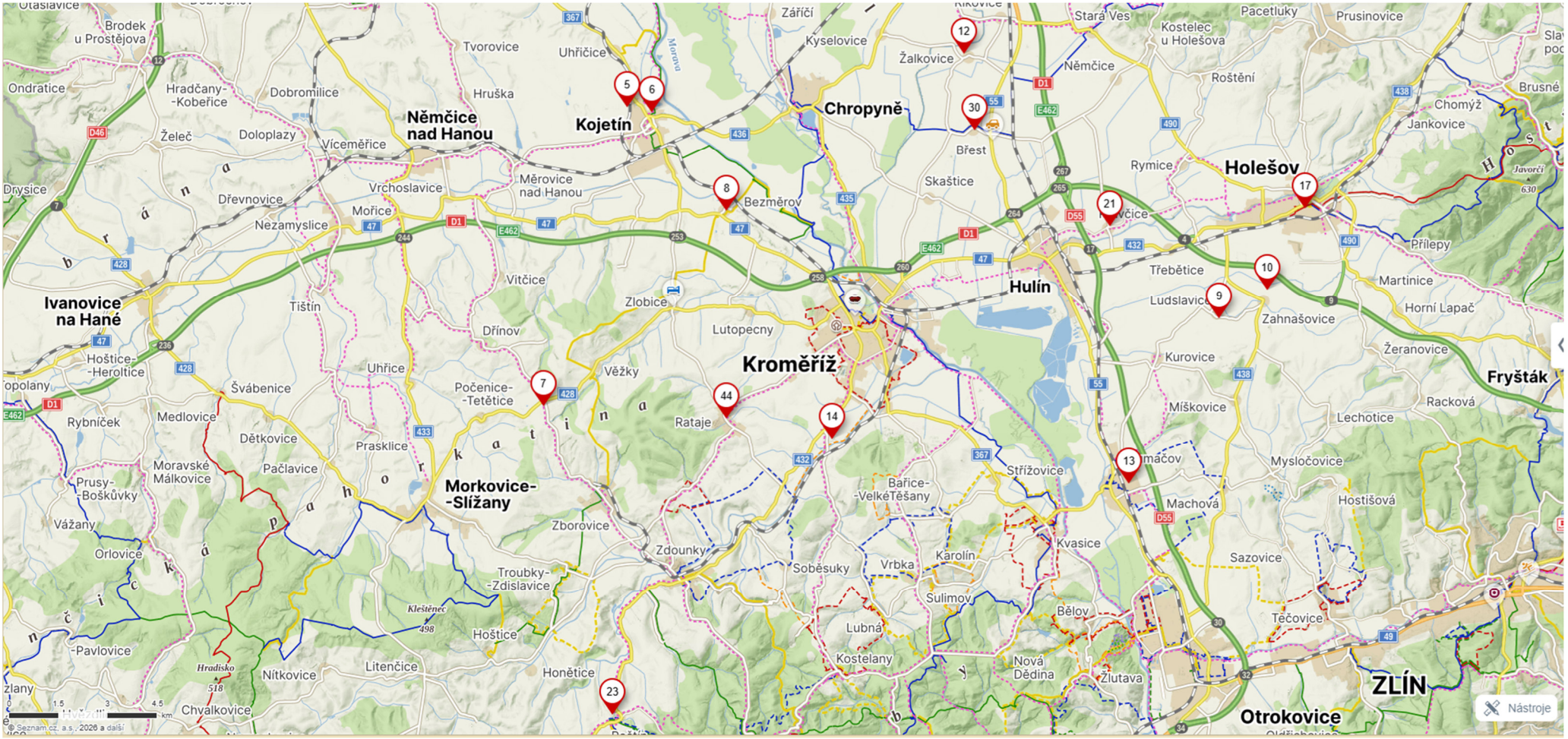

© 2026 Agrotest fyto, s.r.o., všechna práva vyhrazena